

# ГРАДОСТРОИТЕЛЬНЫЙ ПЛАН ЗЕМЕЛЬНОГО УЧАСТКА

№

R	U	7	4	3	1	5	0	0	0	-	0	0	0	0	0	0	0	0	0	8	0	4	3
---	---	---	---	---	---	---	---	---	---	---	---	---	---	---	---	---	---	---	---	---	---	---	---

Градостроительный план земельного участка подготовлен на основании заявления Общества с ограниченной ответственностью «Метчелстрой» от 03.05.2018 № 9353

(реквизиты заявления правообладателя земельного участка с указанием ф.и.о. заявителя – физического лица, либо реквизиты заявления и наименование заявителя – юридического лица о выдаче градостроительного плана земельного участка)

## Местонахождение земельного участка

Челябинская область

(субъект Российской Федерации)

город Челябинск

(муниципальный район или городской округ)

## Описание границ земельного участка:

Обозначение (номер) характерной точки	Перечень координат характерных точек в системе координат, используемой для ведения Единого государственного реестра недвижимости	
	X	Y
1	616241.02	2321975.20
2	616243.93	2322078.19
3	616210.03	2322079.15
4	616114.67	2322081.84
5	616114.38	2322058.24
6	616175.43	2321994.08
7	616174.88	2321976.75

Кадастровый номер земельного участка 74:36:0114034:697

Площадь земельного участка 10270 кв.м.

**Информация о расположенных в границах земельного участка объектах капитального строительства**

Объекты капитального строительства отсутствуют

**Информация о границах зоны планируемого размещения объекта капитального строительства в соответствии с утвержденным проектом планировки территории**

Обозначение (номер) характерной точки	Перечень координат характерных точек в системе координат, используемой для ведения Единого государственного реестра недвижимости	
	X	Y
-	-	-

**Реквизиты проекта планировки территории и (или) проекта межевания территории в случае, если земельный участок расположен в границах территории, в отношении которой утверждены проект планировки территории и (или) проект межевания территории**

Постановление Администрации города Челябинска от 08.10.2014 № 177-п «Об утверждении документации по планировке территории (проект планировки территории с проектом межевания территории) в границах улиц: Румянцева, Мира, Ушакова, Дружбы в Металлургическом районе города Челябинска»,

Постановление Администрации города Челябинска от 28.03.2018 № 127-п «Об утверждении документации по планировке территории (проект межевания территории) в границах улиц: Мира, Румянцева, Дружбы, Ушакова в Металлургическом районе города Челябинска»

(указывается в случае, если земельный участок расположен в границах территории, в отношении которой утверждены проект планировки территории и (или) проект межевания территории)

**Градостроительный план подготовлен:**

Председатель Комитета  
градостроительства и архитектуры  
Города Челябинска  
С.В. Репринцев

М.П.



**Дата выдачи**

25.05.2018





АДМИНИСТРАЦИЯ ГОРОДА ЧЕЛЯБИНСКА  
КОМИТЕТ ГРАДОСТРОИТЕЛЬСТВА И АРХИТЕКТУРЫ ГОРОДА ЧЕЛЯБИНСКА

Чертеж градостроительного плана земельного участка по  
ул. Мира, 63 в Metallургическом районе  
города Челябинска

Условные обозначения:



- граница земельного участка



- границы, в пределах которых разрешается  
строительство объектов капитального  
строительства

Точки подключения (технологического присоединения)  
объектов капитального строительства к сетям  
инженерно-технического обеспечения

- К - канализация (водоотведение)
- Т - теплоснабжение
- В - водоснабжение

Чертеж градостроительного плана  
выполнен в масштабе 1:1000

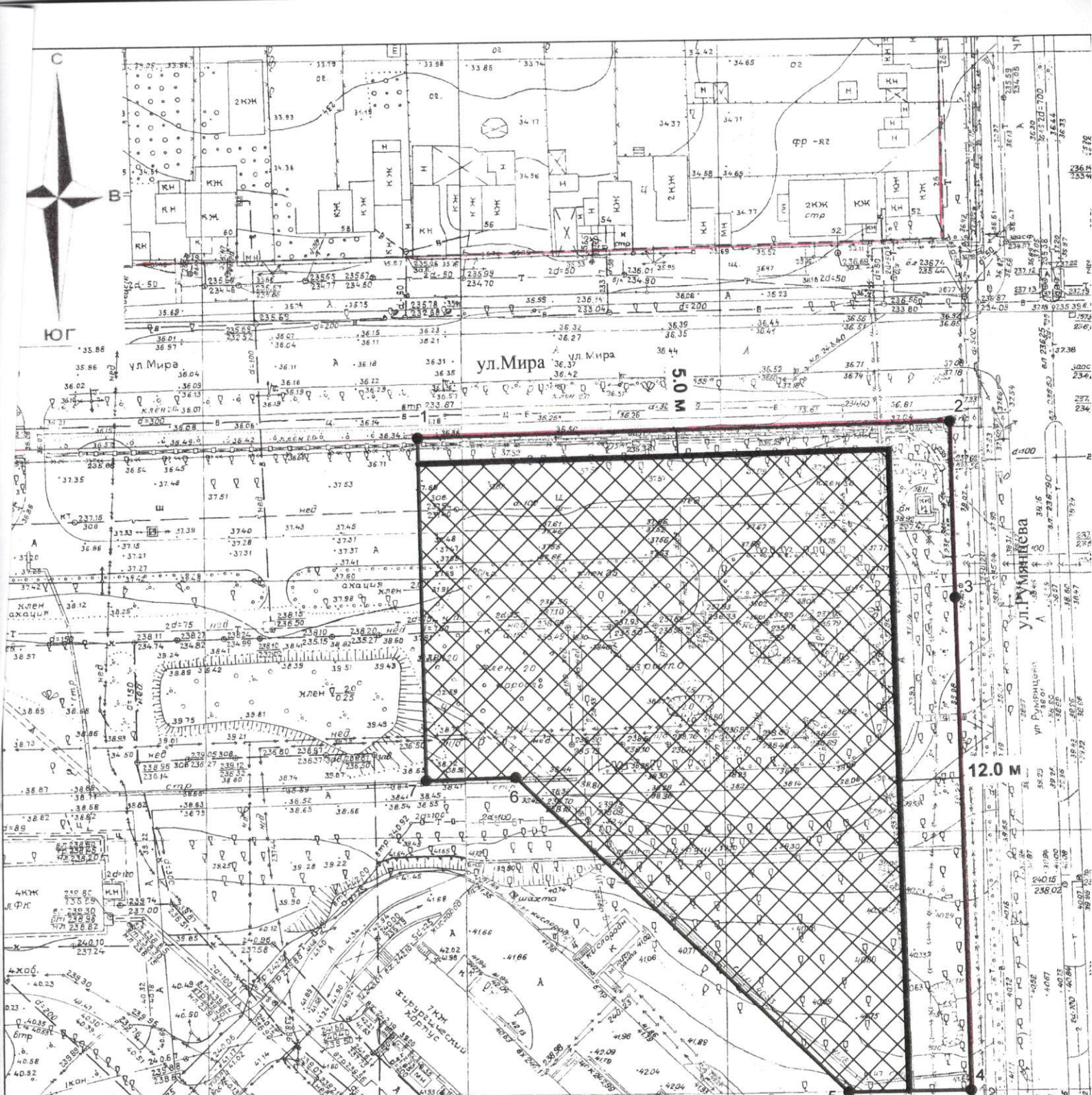
Чертеж градостроительного плана  
разработан на топографической  
основе в масштабе 1:500, выполненной  
МУП "АПЦ"

Чертеж градостроительного плана земельного участка  
разработан КГиА  
15.05.2018

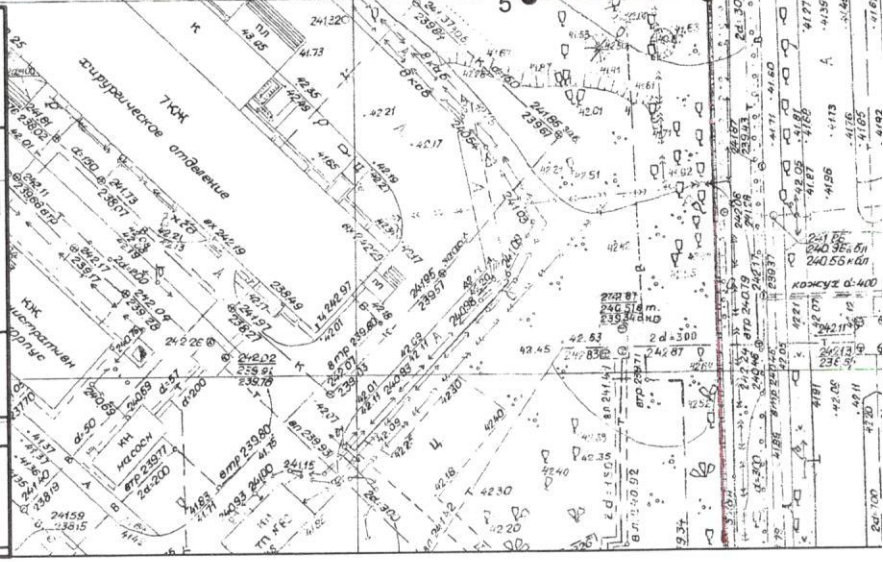
Начальник управления		Слепышев
Главный специалист ОАПР		Талменов
Начальник отдела		Кассирова
Начальник отдела		Калинина
Масштаб 1:1 000	Инв. №	Площадь 10270 кв.м

025-18





**Ситуационный план**





**2. Информация о градостроительном регламенте либо требованиях к назначению, параметрам и размещению объекта капитального строительства на земельном участке, на который действие градостроительного регламента не распространяется или для которого градостроительный регламент не устанавливается**

Земельный участок расположен в жилой территориальной зоне В.2.2 (зона многоквартирных домов в 5 этажей и выше). Установлен градостроительный регламент.

---

**2.1. Реквизиты акта органа государственной власти субъекта Российской Федерации, органа местного самоуправления, содержащего градостроительный регламент либо реквизиты акта федерального органа государственной власти, органа государственной власти субъекта Российской Федерации, органа местного самоуправления, иной организации, определяющего в соответствии с федеральными законами порядок использования земельного участка, на который действие градостроительного регламента не устанавливается**

Решение Челябинской городской Думы от 09.10.2012 № 37/13 «Об утверждении Правил землепользования и застройки муниципального образования «Челябинский городской округ» и о признании утратившими силу отдельных решений Челябинской городской Думы».

---

**2.2. Информация о видах разрешенного использования земельного участка:**

**В.2.2 жилая территориальная зона (зона многоквартирных домов в 5 этажей и выше)**

Основные виды разрешенного использования:

- многоквартирные дома в 5 этажей и выше;
- объекты социально-бытового обслуживания населения, не требующие устройства санитарных разрывов.

Условно разрешенные виды использования:

–

Вспомогательные виды разрешенного использования:

- улично-дорожная сеть;
- объекты инженерной инфраструктуры.

**2.3. Предельные (минимальные и (или) максимальные) размеры земельного участка и предельные параметры разрешенного строительства, реконструкции объекта капитального строительства, установленные градостроительным регламентом для территориальной зоны, в которой расположен земельный участок:**

Предельные (минимальные и (или) максимальные) размеры земельных участков, в том числе их площадь			Минимальные отступы от границ земельного участка в целях определения мест допустимого размещения зданий, строений, сооружений, за пределами которых запрещено строительство зданий, строений, сооружений	Предельное количество этажей и (или) предельная высота зданий, строений, сооружений	Максимальный процент застройки в границах земельного участка, определяемый как отношение суммарной площади земельного участка, которая может быть застроена, ко всей площади земельного участка	Требования к архитектурным решениям объектов капитального строительства, расположенным в границах территории исторического поселения федерального или регионального значения	Иные показатели
1	2	3	4	5	6	7	8
Длина, м	Ширина, м	Площадь, кв.м					
Без ограничений	Без ограничений	минимально - 17 кв.м./чел.  максимально - без ограничений	5 м	Без ограничений	40 %;  в условиях реконструкции - 60%	-	<p><b>в соответствии с ДПТ:</b></p> <p>10-16 эт.жилой дом, 1-2 этажи - встроенные учреждения социально-бытового обслуживания, площадь застройки - 1700 кв.м.;</p> <p>проектируемая ТП этажность - 1, площадь застройки 36 кв.м.</p> <p><b>в соответствии с ПЗиЗ</b></p> <p>муниципального «Челябинский городской округ» коэффициент озеленения – 0,25.</p>

**2.4. Требования к назначению, параметрам и размещению объекта капитального строительства на земельном участке, на который действие градостроительного регламента не распространяется или для которого градостроительный регламент не устанавливается:**

Причины отнесения земельного участка к виду земельного участка, на который действие градостроительного регламента не распространяется или для которого градостроительный регламент не устанавливается	Реквизиты акта, регулирующего использование земельного участка	Требования к использованию земельного участка	Требования к параметрам объекта капитального строительства			Требования к размещению объектов капитального строительства	
			Предельное количество этажей и (или) предельная высота зданий, строений, сооружений	Максимальный процент застройки в границах земельного участка, определяемый как отношение суммарной площади земельного участка, которая может быть застроена, ко всей площади земельного участка	Иные требования к параметрам объекта капитального строительства	Минимальные отступы от границ земельного участка в целях определения мест допустимого размещения зданий, строений, сооружений, за пределами которых запрещено строительство зданий, строений, сооружений	Иные требования к размещению объектов капитального строительства
1	2	3	4	5	6	7	8
-	-	-	-	-	-	-	-

**3. Информация о расположенных в границах земельного участка объектах капитального строительства и объектах культурного наследия.**

**3.1. Объекты капитального строительства:**

№ \_\_\_\_\_ Не имеется \_\_\_\_\_,  
(согласно чертежу(ам) градостроительного плана) (назначение объекта капитального строительства, этажность, высотность, общая площадь, площадь застройки)  
 инвентаризационный  
 или кадастровый номер \_\_\_\_\_

**3.2. Объекты, включенные в единый государственный реестр объектов культурного наследия (памятников истории и культуры) народов Российской Федерации:**

№ \_\_\_\_\_ информация отсутствует \_\_\_\_\_,  
(согласно чертежу(ам) градостроительного плана) (назначение объекта культурного наследия, общая площадь, площадь застройки)  
 \_\_\_\_\_  
(наименование органа государственной власти, принявшего решение о включении выявленного объекта культурного наследия в реестр, реквизиты этого решения)

регистрационный номер в реестре \_\_\_\_\_ от \_\_\_\_\_ (дата)



**4. Информация о расчетных показателях минимального допустимого уровня обеспеченности территории объектами коммунальной, транспортной, социальной инфраструктур и расчетных показателях максимально допустимого уровня территориальной доступности указанных объектов для населения в случае, если земельный участок расположен в границах территории, в отношении которой предусматривается осуществление деятельности по комплексному и устойчивому развитию территории:**

Информация о расчетных показателях минимального допустимого уровня обеспеченности территории								
Объекты коммунальной инфраструктуры			Объекты транспортной инфраструктуры			Объекты социальной инфраструктуры		
Наименование вида объекта	Единица измерения	Расчетный показатель	Наименование вида объекта	Единица измерения	Расчетный показатель	Наименование вида объекта	Единица измерения	Расчетный показатель
1	2	3	4	5	6	7	8	9
-	-	-	-	-	-	-	-	-
Информация о расчетных показателях максимально допустимого уровня территориальной доступности								
Наименование вида объекта	Единица измерения	Расчетный показатель	Наименование вида объекта	Единица измерения	Расчетный показатель	Наименование вида объекта	Единица измерения	Расчетный показатель
1	2	3	4	5	6	7	8	9
-	-	-	-	-	-	-	-	-

**5. Информация об ограничениях использования земельного участка, в том числе если земельный участок полностью или частично расположен в границах зон с особыми условиями использования территорий**

Информация отсутствует

**6. Информация о границах зон с особыми условиями использования территорий, если земельный участок полностью или частично расположен в границах таких зон:**

Информация отсутствует

Наименование зоны с особыми условиями использования территории с указанием объекта, в отношении которого установлена такая зона	Перечень координат характерных точек в системе координат, используемых для ведения Единого государственного реестра недвижимости		
	Обозначение (номер) характерной точки	X	Y
1	2	3	4
-	-	-	-

**7. Информация о границах зон действия публичных сервитутов**

Информация отсутствует

Обозначение (номер) характерной точки	Перечень координат характерных точек в системе координат, используемых для ведения Единого государственного реестра недвижимости	
	X	Y
-	-	-



**8. Номер и (или) наименование элемента планировочной структуры, в границах которого расположен земельный участок**  
микрорайон № 3 по ул. Дружбы жилого района № 3 в Metallургическом районе

**9. Информация о технических условиях подключения (технологического присоединения) объектов капитального строительства к сетям инженерно-технического обеспечения, определенных с учетом программ комплексного развития систем коммунальной инфраструктуры поселения, городского округа**


Наименование органа (организации), выдавшего (ей) технические условия подключения (технологического присоединения)	Реквизиты документа, содержащего информацию о технических условиях	Вид ресурса, получаемого от сетей инженерно-технического обеспечения	Максимальная нагрузка подключения	Сроки подключения	Срок действия технических условий
МУП «Производственное объединение водоснабжения и водоотведения»	-	Водоснабжение, водоотведение	-	-	-
АО «Уральская теплосетевая компания»	-	Теплоснабжение	-	-	-

**10. Реквизиты нормативных правовых актов субъекта Российской Федерации, муниципальных правовых актов, устанавливающих требования к благоустройству территории**

Решение Челябинской городской Думы от 22.12.2015 № 16/32 «Об утверждении Правил благоустройства территории города Челябинска».

**11. Информация о красных линиях:**

Обозначение (номер) характерной точки	Перечень координат характерных точек в системе координат, используемых для ведения Единого государственного реестра недвижимости	
	X	Y
1	616231.76	2321646.38
2	616243.95	2322078.19
3	615897.71	2322087.96





Проституировано, пронумеровано и  
скреплено печатью

На 8 листах

Исп. Внуква Ю.Ю.

25.05.18

